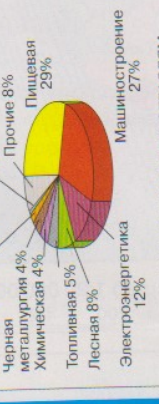


ЕВРОПЕЙСКИЙ СЕВЕР И СЕВЕРО-ЗАПАД РОССИИ


СЕВЕРО-ЗАПАД РОССИИ
Калининградская область, Ленинградская обл., Новгородская обл., Псковская обл., Санкт-Петербург

Площадь – 211,3 тыс. км²
Население – 8554 тыс. чел. (на 1 января 2006 г.), в том числе: городское – 7348 тыс. чел., сельское – 1206 тыс. чел.

г. Санкт-Петербург – 4581 тыс. чел.



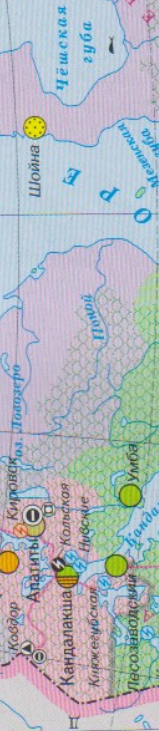
ЗАНЯТОСТЬ НАСЕЛЕНИЯ ПО ОТРАСЛЯМ ЭКОНОМИКИ



СЕВЕРО-ЗАПАД РОССИИ
Калининградская обл., Ленинградская обл., Новгородская обл., Псковская обл., Санкт-Петербург

Площадь – 211,3 тыс. км²
Население – 8554 тыс. чел. (на 1 января 2006 г.), в том числе: городское – 7348 тыс. чел., сельское – 1206 тыс. чел.

г. Санкт-Петербург – 4581 тыс. чел.



ЗАНЯТОСТЬ НАСЕЛЕНИЯ ПО ОТРАСЛЯМ ЭКОНОМИКИ



ЕВРОПЕЙСКИЙ СЕВЕР РОССИИ
Республика Карелия, Республика Коми, Архангельская обл., Ненецкий авт. окр., Вологодская обл., Мурманская обл.

Площадь – 1466,6 тыс. км²
Население – 5074 тыс. чел. (на 1 января 2006 г.), в том числе: городское – 3847 тыс. чел., сельское – 1227 тыс. чел.

ЗАНЯТОСТЬ НАСЕЛЕНИЯ ПО ОТРАСЛЯМ ЭКОНОМИКИ



ОТРАСЛЕВАЯ СТРУКТУРА ПРОМЫШЛЕННОСТИ



ОБРАБАТЫВАЮЩАЯ ПРОМЫШЛЕННОСТЬ



Многофункциональные центры

Города с напряженной экологической обстановкой

Цифрами на карте обозначены: 1 Ханты-Мансийский авт. округ – Югра 2 Ямало-Ненецкий авт. округ

